



Financiación de Red Natura 2000



Manual de Orientación



WWF

for a living planet




Institute for
European
Environmental
Policy



Institut für politische und
ökologische Innovation GmbH

MOCCU





Financiación de Red Natura 2000



MANUAL DE ORIENTACIÓN



Introducción

Estructura y contenidos

Ejemplo

Perspectiva





Institute for
European
Environmental
Policy



Parte I:

INTRODUCCIÓN AL MANUAL:

Antecedentes

Para qué sirve?

Para quien sirve?

Beneficios





Financing Natura 2000

Guidance Handbook



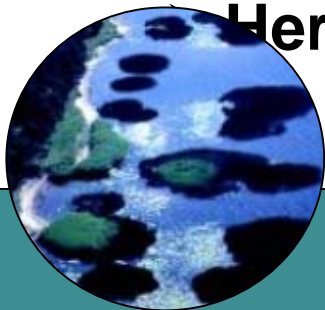


Institute for
European
Environmental
Policy



Antecedentes

- La CE desea apoyar a los actuales y futuros EM para que utilicen las todas opciones de financiación comunitaria de Natura 2000 en el periodo 2007-13.
- Dentro de este proyecto Comunitario, se han aportado tres tipos de diferentes de ayudas:
 - **Manual de Orientación “Financiación de Red Natura 2000” en 22 idiomas y posterior revisión.**
 - **Seminarios en cada EM (+Rumania y Bulgaria) (total de 36 seminarios x 2 rondas)**
 - **Herramienta informática.**





Institute for
European
Environmental
Policy



¿Para qué sirve el manual?

➤ **Financiación de Red Natura 2000: Manual de Orientación**

- ✓ Indica posibilidades de financiación a través de los diferentes fondos comunitarios
- ✓ Se dirige a todos los potenciales grupos de beneficiarios
- ✓ Identifica todas las categorías de necesidades de financiación
- ✓ Relaciona todos estos elementos, de una forma sencilla

➤ **¡La disponibilidad depende de los programas nacionales !**

- ✓ El manual presenta opciones de financiación europea que en principio están disponibles en todos los Estados Miembros
- ✓ Aún así las posibilidades concretas de financiación están definidas por los programas nacionales y regionales, que cada Estado Miembro ha preparado.





Institute for
European
Environmental
Policy



Para quién es el Manual

- **El Manual de orientación está pensado para:**
 - ✓ Autoridades responsables de la formulación de los programas nacionales y regionales (2007-2013)
 - ✓ Autoridades involucradas en el desarrollo de Natura 2000, especialmente del desarrollo de los planes de gestión de los lugares Natura 2000.
 - ✓ Grupos de interés (beneficiarios que desarrollarán actividades relacionadas con lugares Natura 2000)





Institute for
European
Environmental
Policy



Beneficios del Manual

➤ **El Manual de Orientación debe contribuir a**

- ✓ Proporcionar una visión general de las oportunidades de co-financiación de Natura 2000 para el período 2007-2013.
- ✓ Comprobar si todas las acciones necesarias están cubiertas y si todas las oportunidades de financiación están siendo utilizadas para aprovecharse completamente de las mismas.
- ✓ **Apoyar las futuras revisiones de los programas.**
- ✓ **Dar una importante base de información para el desarrollo de los planes de gestión.**

➤ **Primer paso de un proceso en marcha**

- ✓ Aunque los programas nacionales para el período 2007-2013 están acabados, el manual puede proporcionar a largo plazo una mejor comprensión y desarrollo del enfoque de integración de la co-financiación de red Natura.





Institute for
European
Environmental
Policy



Parte II:

ESTRUCTURA Y CONTENIDOS DEL MANUAL:

Cómo leer las tablas





Institute for
European
Environmental
Policy



Estructura y contenidos

Las posibilidades de financiación se presentan en una serie de tablas para las actividades de gestión de Natura 2000:

ACTIVIDAD 18: GESTIÓN DE RIESGOS



- **25 tipos de actividades**
 - Definidas por un Grupo de Trabajo de Expertos Europeos (“Grupo de Trabajo del artículo 8”)

- **Cubre 4 categorías de elementos a financiar:**
 - Finalización de los sitios
 - Planificación de la gestión
 - Gestión y seguimiento en curso
 - Inversiones





Institute for
European
Environmental
Policy



Estructura y contenidos

- 1 Administración de proceso de selección de espacios
- 2 Estudios/inventarios científicos para la identificación de espacios – investigaciones, inventarios, cartografía, evaluación de condiciones
- 3 Preparación de la información inicial y material de publicidad
- 4 Proyectos piloto
- 5 Preparación de los planes, estrategias y esquemas de gestión.
- 6 Creación de los cuerpos de gestión
- 7 Consultas – reuniones públicas, contactos con propietarios de tierras
- 8 Revisión de los planes, estrategias y esquemas de gestión.
- 9 Costes de utilización de los órganos de gestión (mantenimiento de edificios y equipos).
- 10 Mantenimiento de instalaciones para acceso público y utilización de los espacios, trabajos de interpretación, observatorios y centros de interpretación etc.
- 11 Plantilla (administrativos de conservación/proyecto, agentes medioambientales/forestales, trabajadores)
- 12 Medidas de gestión de conservación - mantenimiento y mejoras del estado favorable de conservación de **hábitats**.
- 13 Medidas de gestión de conservación - mantenimiento y mejoras del estado favorable de conservación de **especies**.
- 14 Medidas de gestión de conservación relativas a **especies invasoras (EI)**
- 15 Implementación de esquemas y acuerdos de gestión con propietarios y gestores de fincas o aguas para seguir determinadas recomendaciones
- 16 Provisión de servicios, compensación por la pérdida de derechos y beneficios, desarrollo de ‘contactos’ de aceptación con los vecinos
- 17 Monitorización e investigación
- 18 Gestión de riesgos (prevención y control de incendios, inundaciones etc)
- 19 Vigilancia de los espacios
- 20 Provisión de material informativo y publicitario
- 21 Formación y educación
- 22 Instalaciones para alentar el uso y disfrute de los espacios Natura 2000 a los visitantes
- 23 Adquisición de tierras, incluyendo la compensación por derechos de desarrollo
- 24 Infraestructura necesaria para la recuperación de hábitats o especies
- 25 Infraestructura para el acceso público, trabajos de interpretación, observatorios y centros de interpretación etc.

Lista de los 25 tipos de actividades



Institute for
European
Environmental
Policy



Estructura y contenidos

Fondo	Descripción	Destinatarios	Tipo de tierras	Restricciones	Notas / otras restricciones	Ejemplos
-------	-------------	---------------	-----------------	---------------	-----------------------------	----------



Fondos EU, con referencia a los correspondientes Artículos de las Regulaciones Comunitarias :

- Fondo Social Europeo (FSE)
- Fondo Europeo de Desarrollo Regional (FEDER)
- Fondos de Cohesión (FC)
- Fondo Europeo de Agricultura y Desarrollo Rural (FEADER);
- Fondo Europeo de Pesca (FEP);
- Instrumento financiero para el Medio Ambiente (LIFE+);
- Séptimo programa Marco de investigación (PM7).



¡El Manual también contiene una descripción de los fondos!





Institute for European Environmental Policy



Manual actualizado

ACTIVITY 2: SCIENTIFIC STUDIES/INVENTORIES FOR SITE IDENTIFICATION

Fund	Description	Target groups	Land types	Area restrictions	Notes/other restrictions	Examples
EAFRD						
52(d)	Skills-acquisition and animation measure with a view to preparing and implementing a local development strategy.	All possible.	Measure not specific to land type.		Refer to Art. 59. The support referred to in Article 52(d) shall cover: (a) studies of the area concerned; (b) measures to provide information about the area and the local development strategy...	
63	Leader.	All possible (within rural areas).	All selected rural areas.	None.	Refer to Arts 61–65.	In the framework of a local development strategy, at the level of the Local Action Group, public/private partnership could be used to carry out research on site inventories, could include species census, allowing local skills development, and facilitating future eco-tourism opportunities for the area concerned. 
EFF						
37 (j)	Promote partnerships between scientists and operators in the fisheries sector.	Fishermen, others.	Coastal, marine, inland waters, wetlands.	None.	Art 37: Collective actions: must be implemented with the active support of operators themselves or by organisations acting on behalf of producers or other organisations recognised by the Member State...	A partnership between fishers and scientists could be used to carry out surveys on marine wildlife. Data collected by fishers could be used as part of condition assessment. Fisheries data could be included in site inventory information. 





Institute for
European
Environmental
Policy



Estructura y contenidos

Fondo	Descripción	Destinatarios	Tipo de tierras	Restricciones	Notas /Otras restricciones	Ejemplos
-------	-------------	---------------	-----------------	---------------	----------------------------	----------



Descripción de los fondos:

- Tema del artículo (título)
- Contenido del artículo (descripción corta de las medidas cofinanciadas)





Institute for
European
Environmental
Policy



Estructura y contenidos

Fondo	Descripción	Destinatarios	Tipo de tierras	Restricciones	Notas / otras restricciones	Ejemplos
-------	-------------	---------------	-----------------	---------------	-----------------------------	----------



Indica los beneficiarios potenciales (referente a Natura 2000), que podrían tener acceso a la opción de financiación descrita:

- Administraciones publicas
- Agricultores
- Productores forestales
- Propietarios privados
- Propietarios públicos
- Pescadores y acuicultores
- Gestores
- ONG
- PYMEs
- Organizaciones de Educación / sensibilización
- Otros





Institute for
European
Environmental
Policy



Estructura y contenidos

Fondo	Descripción	Destinatario	Tipo de tierra	Restricciones	Notas / otras restricciones	Ejemplos
-------	-------------	--------------	----------------	---------------	-----------------------------	----------



Indica para que tipos de sitios Natura 2000 la financiación podría ser relevante :

- **Tierras agrarias**
- **Bosques**
- **Otras tierras (incluyendo áreas de montaña, monte, etc)**
- **Aguas interiores (lagos, ríos)**
- **Zonas Húmedas (marismas, turberas, marjales, estuarios)**
- **Áreas Costeras (dunas, playas, fangos intermareales, Aguas marinas interiores)**
- **Áreas marinas (Aguas offshore)**





Institute for
European
Environmental
Policy




Estructura y contenidos

Fondo	Descripción	Destinatarios	Tipo de tierras	Restricciones	Notas / otras restricciones	Ejemplos
-------	-------------	---------------	-----------------	---------------	-----------------------------	----------



Indica posibles restricciones de elegibilidad relacionadas con el área, p.ej. En los fondos ligados al desarrollo regional :

- **Regiones de Convergencia (Regiones Objetivo 1)**
- **Regiones de Competividad y Empleo (Regiones Objetivo 2 y 3)**





Institute for
European
Environmental
Policy



Estructura y contenidos

Fondo	Descripción	Destinatarios	Tipo de tierras	Restricciones	Notas / otras restricciones	Ejemplos
-------	-------------	---------------	-----------------	---------------	-----------------------------	----------

Indica cualquier otra restricción o nota, p.e. :

- Referencias a otros artículos para detalles o exigencias del fondo
- Información de contexto del fondo
- Criterios de Exclusión (p.e. para el fondo LIFE+)





Institute for
European
Environmental
Policy



Estructura y contenidos

Fondo	descripción	Destinatario	Tipo de tierra	Restricciones	Notas / otras restricciones	Ejemplos
-------	-------------	--------------	----------------	---------------	-----------------------------	----------

Define posibles ejemplos de cómo usar el artículo en la gestión de sitios Natura 2000:

- Ejemplos de como los fondos comunitarios pueden ser usados para apoyar diferentes aspectos de gestión.
- En el manual se describen 6 proyectos teóricos de conservación a gran escala. Las medidas en las tablas relacionadas con estos proyectos están marcados en esta columna, ej [oso], [agri-acua], [rio] .





Institute for
European
Environmental
Policy



Parte III:

EJEMPLO: Cómo usar este libro desde un punto de vista práctico





Institute for
European
Environmental
Policy



Ejemplo 3: [río]

- **Objetivo del teórico proyecto Natura 2000:**
Conservación de la riqueza de habitats y especies a lo largo una cuenca trans-fronteriza.

- **Estrategia: gestión sostenible del río a través de**
 - ✓ Protección y vigilancia las áreas sensibles
 - ✓ Restauración de partes del río
 - ✓ Desarrollo de actividades de turismo sostenible
 - ✓ Apoyo al incremento de la sensibilización
 - ✓ Cooperación trans-nacional entre los dos países involucrados





Institute for
European
Environmental
Policy



Ejemplo [río]

Medida planificada :

Promoción de madera muerta en el bosque de ribera

Instalación de escalas para peces

Compra de tierras para restauración de riberas

Seguimiento de las poblaciones de libélulas y saltamontes

Construcción de un centro de visitantes

Producción de un folleto

Referida en la actividad:

⇒ [12] Medidas de gestión de conservación - habitats

⇒ [24] Infraestructuras necesarias para la restauración de habitats o especies

⇒ [23] Compra de tierras

⇒ [17] Monitorización e investigación

⇒ [25] Infraestructuras para el acceso público

⇒ [20] Provisión de información y material publicitario





Institute for European Environmental Policy

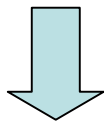


Ejemplo [río], actividad [12]

Medida: Promoción de la madera muerta en el bosque de ribera

ACTIVIDAD 12: GESTIÓN DE CONSERVACIÓN - HABITATS

Fondo	Descripción	Grupos objetivo	Tipos de superficie	Restricciones del Área	Notas/otras restricciones	Ejemplos
FEADER						
36(b)(v)	pagos bosque-ambientales	propietarios de zonas boscosas, municipios	bosques	La elegibilidad varía según el área: consultar el artículo 42.	Consultar Art. 47 y el Art. 51 - el beneficiario debe respetar la condicionalidad (<i>cross compliance</i>).	Conservación de árboles moribundos/viejos en los bosques talados selectivamente, a una tasa del 10% por hectárea; espaciamiento amplio entre los árboles; mezcla de especies a plantar [río, agrifor]



Oportunidad de Financiación:

FEADER



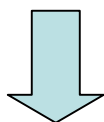


Ejemplo [río], actividad [24]

Medida: Instalación de escalas para peces

ACTIVIDAD 24: INFRAESTRUCTURAS NECESARIAS PARA LA RESTAURACIÓN DE HABITATS O ESPECIES

Fondo	Descripción	Grupos objetivo	Tipos de superficie	Restricciones del Área	Notas/otras restricciones	Ejemplos
FEP						
35(2)(b)	la rehabilitación de aguas continentales, incluyendo zonas de desove y rutas de migración para las especies migratorias	pescadores, otros	aguas continentales	ninguna	Art. 35(3) Las acciones deben ser implementadas por órganos públicos o semi-públicos, asociaciones comerciales reconocidas u otros órganos designados para ese fin por los Estados Miembros.	Modificación de las vías fluviales con la instalación de infraestructuras para alterar los cursos de agua o posibilitar los movimientos de los peces para el beneficio de los ecosistemas acuáticos [río]
35(2)(c)	cuando se refieran directamente a actividades de pesca, proteger y mejorar el medioambiente en el marco de la N2K, excluyendo los costes operacionales	pescadores, otros	costeras, marinas, aguas continentales, humedales	ninguna	Art. 35(3) Las acciones deben ser implementadas por órganos públicos o semi-públicos, asociaciones comerciales reconocidas u otros órganos designados para ese fin por los Estados Miembros.	



Oportunidad de Financiación :

FEP



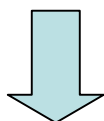


Ejemplo [río], actividad [23]

Medida: Compra de tierras para la restauración de riberas


ACTIVIDAD 23: COMPRA DE TIERRAS, INCLUYENDO LA COMPENSACIÓN POR DERECHOS DE DESARROLLO

Fondo	Descripción	Grupos objetivo	Tipos de superficie	Restricciones del Área	Notas/otras restricciones	Ejemplos
LIFE+						
3	Criterio de elegibilidad	todos los posibles	todos		LIFE+ no financiará medidas que estén contempladas en los criterios de elegibilidad de, o reciban asistencia para el mismo fin de otros instrumentos financieros Comunitarios (véase Art. 10). Elegible si satisface el criterio de valor añadido del artículo 3 y compensación por el cambio de uso de la finca (a menos que sea desarrollo rural) y no para derechos de desarrollo. Las condiciones para la compra de fincas, consultar el Anexo 1, 2(g)(v).	Por ejemplo, compra de fincas para posibilitar la recuperación de la cuenca hidrográfica [río]



Oportunidad de Financiación:

LIFE+





Institute for European Environmental Policy

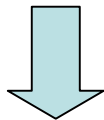


Ejemplo [río], actividad [17]

Measure: Seguimiento de las poblaciones de libélula y saltamontes

ACTIVIDAD 17: MONITORIZACIÓN E INVESTIGACIÓN

Fondo	Descripción	Grupos objetivo	Tipos de Superficie	Restricciones del Área	Notas/otras restricciones	Ejemplos
PM7	Tema: Medioambiente, por ejemplo el cambio climático, contaminación y riesgos; conservación y gestión sostenible de los recursos naturales y culturales (por ejemplo la protección y gestión de la biodiversidad); medioambiente y tecnologías (por ejemplo la recuperación medioambiental)	todos los posibles	Medida no específica al tipo de superficie	Cooperación transnacional	Contexto: investigación	Investigación para desarrollar nuevos métodos de monitorización y pesquisa. [oso, río]



Oportunidad de Financiación:

PMI 7



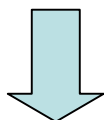


Ejemplo [río], actividad [25]

Medida: Construcción de un centro de visitantes

ACTIVIDAD 25: INFRAESTRUCTURAS PARA EL ACCESO PÚBLICO

Fondo	Descripción	Restricciones del Área	Notas/otras restricciones	Ejemplos
FC				
2(2)	Alcanzar los objetivos del Artículo 174 del Tratado que coincidan con las prioridades asignadas a la política Comunitaria de protección medioambiental de la política y programa de acción sobre medioambiente.	Regiones con objetivo de convergencia		Desarrollo de infraestructura para el acceso público, como parkings, senderos. [río]



Oportunidad de Financiación:

FC



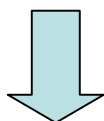


Ejemplo [río], actividad [20]

Medida: Producción de un folleto

ACTIVIDAD 20: PROVISIÓN DE INFORMACIÓN Y MATERIAL PUBLICITARIO

Fondo	Descripción	Restricciones del Área	Notas/otras restricciones	Ejemplos
FEDER	Creación y desarrollo de cooperación transnacional, a través de la financiación de redes y de acciones que conduzcan a un desarrollo territorial integrado sobre: desarrollo de colaboración, capacidad y utilización conjunta de infraestructuras, particularmente en sectores como la sanidad, cultura y educación	Cooperación territorial Europea para la cooperación transfronteriza (véase Art. 19)	Contexto: amplias iniciativas educativas transfronterizas (educación)	Desarrollo de recursos de información necesarios para la participación del espacio en los programas regionales de sanidad, cultura y educación. [río]
6(1)d				



Oportunidad de Financiación:

FEDER





Institute for
European
Environmental
Policy



Parte IV: Perspectiva

➤ **Un Manual desde la Comisión Europea**

Con este manual se espera que los actores involucrados en los proyectos de conservación puedan reconocer las diferentes oportunidades disponibles a través del nuevo enfoque de financiación integrada, así como la necesidad de buscar activamente fondos a partir de una amplia abanico de fuentes.

➤ **Apoyo para el desarrollo nacional**

De cualquier modo las posibilidades concretas de financiación de Natura 2000 para 2007-13 están definidas por los programas nacionales y regionales, que han sido desarrollados por los Estados Miembros. Este Manual por lo tanto no pretende reemplazar ninguna búsqueda local de opciones de financiación. Tan sólo pretende ofrecer un buen punto de partida para los gestores.





Institute for
European
Environmental
Policy



Parte IV: Perspectiva

➤ Muchos enfoques posibles

Como se indicó en la introducción, el manual no solo pretende ser usado por gestores de proyectos Natura 2000, sino también por autoridades responsables de formular los programas nacionales y regionales y por beneficiarios potenciales (ej. agricultores, silvicultores) cuyas tierras pueden haber sido designadas como parte de la red Natura 2000.



➤ **Por lo tanto:**
¡ Hagamos el mejor y mayor uso posible del Manual de Orientación !

**¡Gracias por su
atención!**

