

# NATURA 2000:

UNA OPORTUNIDAD PARA  
LA ECONOMÍA SOSTENIBLE  
DEL MEDIO RURAL

Toledo, 13 mayo 2010



GOBIERNO  
DE  
CANTABRIA

CONSEJERÍA DE DESARROLLO RURAL  
*Dirección General de Biodiversidad*

## GESTIÓN DE MONTES EN LA RED NATURA 2000

*Eliás Bayarri García*  
*J. David Sánchez Labrador*



# 1º LOS PRINCIPIOS INSPIRADORES *de la Gestión de Montes*

**NATURA 2000 :**  
UNA OPORTUNIDAD PARA LA ECONOMÍA SOSTENIBLE DEL MEDIO RURAL



# CONSERVACIÓN




# RESTAURACIÓN



# RESTAURACIÓN



# PUESTA EN VALOR




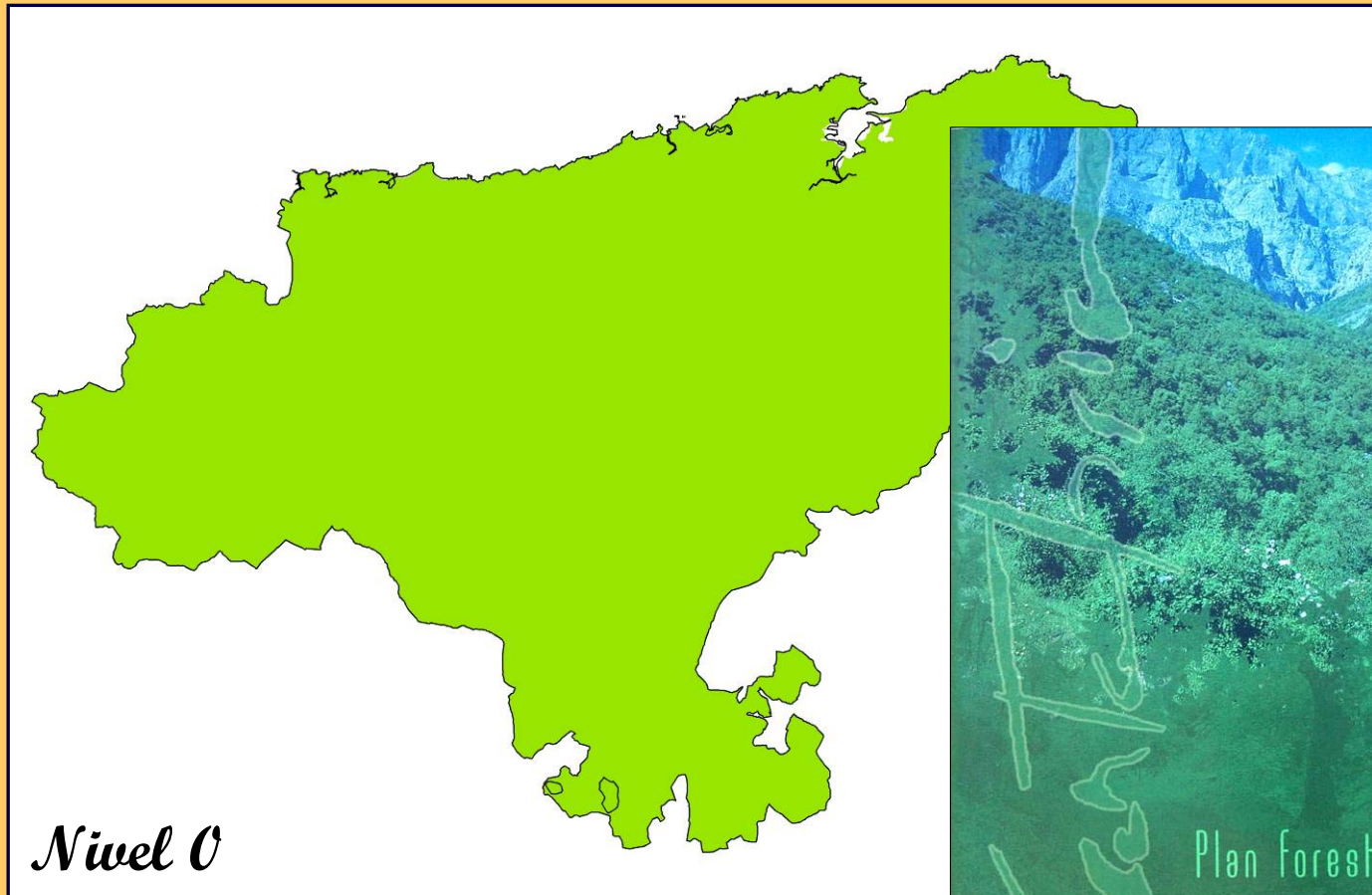
# 2º APROXIMACIÓN TERRITORIAL *de la Gestión de Montes*



**NATURA 2000 :**  
UNA OPORTUNIDAD PARA LA ECONOMÍA SOSTENIBLE DEL MEDIO RURAL

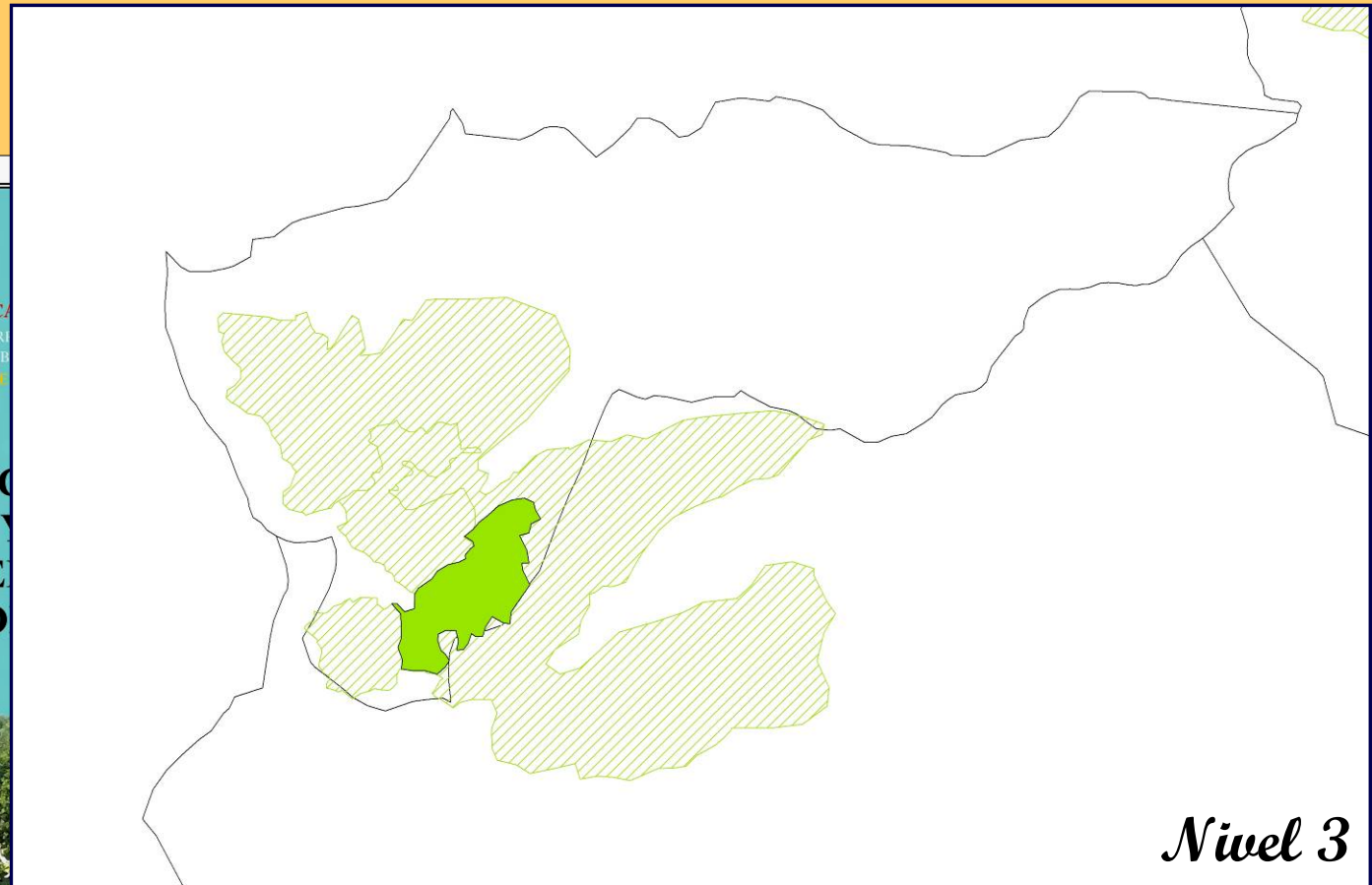


## *Las escalas de la gestión*

<i>Nivel 0</i>	<i>Visión</i>	ERM	CC.AA.	<i>regionales</i>	COMARCAS
<i>Nivel 1</i>	<i>Zonificación</i>	POR	COMARCA	<i>estratégicos</i>	CUENCA
<i>Nivel 2</i>	<i>Diseño de la Gestión</i>	PUG	CUENCA	<i>generales</i>	ZIP
<i>Nivel 3</i>	<i>Análisis y Diagnóstica</i>	PTGM	ZIP	<i>específicos</i>	UT
<i>Nivel 4</i>	<i>Ejecución</i>	PBGM	RODAL	<i>particulares</i>	SubR









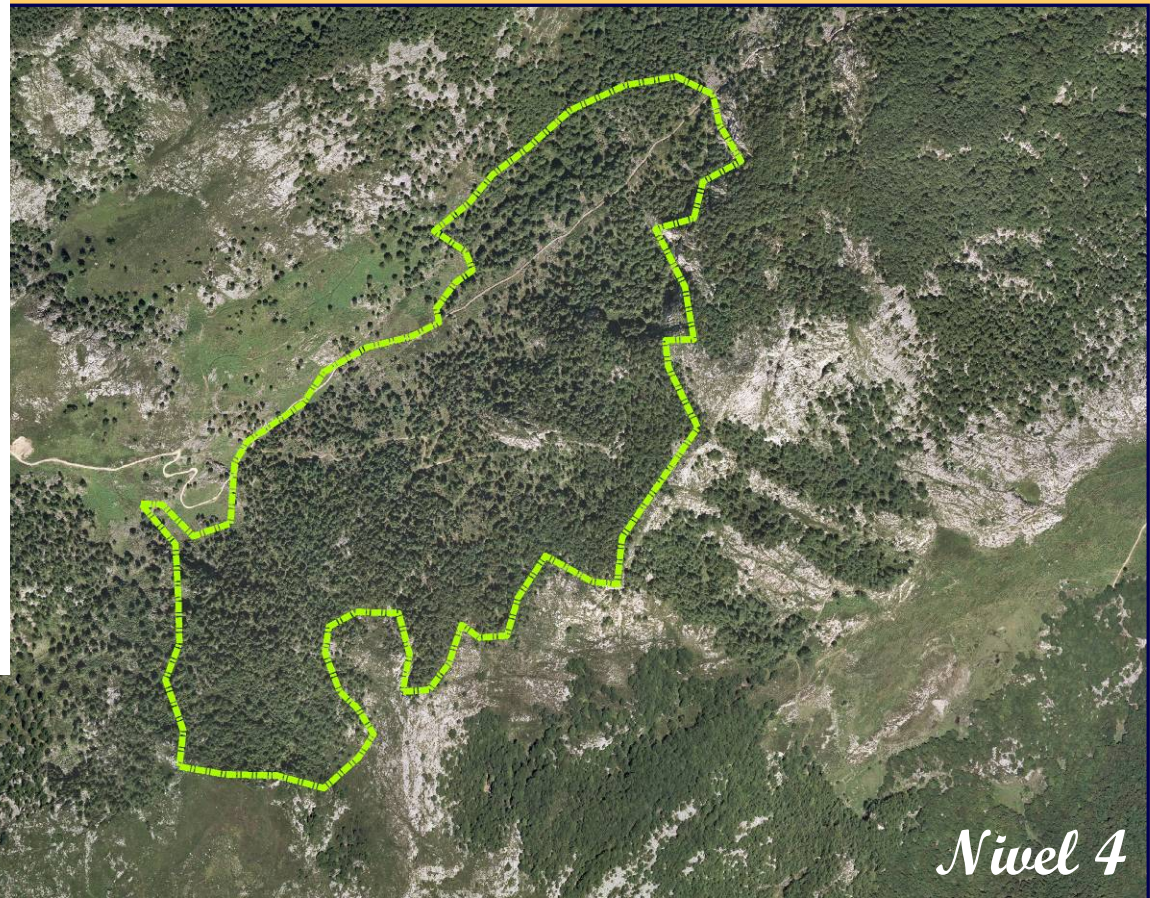
DIRECCIÓN GENERAL DE BIODIVERSIDAD  
Consejería de Desarrollo Rural, Ganadería,  
Pesca y Biodiversidad

Plan  
ORDENACIÓN de los RECURSOS FORESTALES  
Liébana  
y Nansa

PLAN BÁSICO DE GESTIÓN Y MANEJO  
DEL HAYEDO DE VALDEDIEZMA  
(CANTABRIA)



Vigencia: 2010 - 2015  
Autores: J. David Sánchez Labrador  
Ingeniero de Montes  
Eliás Bayarri García  
Ingeniero de Montes  
Fecha: Mayo de 2010




Nivel 4





# 3º PLAN BÁSICO DE GESTIÓN Y MANEJO *del hayedo de Valdediezma*

# *Hayedo de Valdediezma, 1º ¿de donde viene?*



# *Hayedo de Valdediezma, 1º ¿de donde viene?*



# *Hayedo de Valdediezma, 1º ¿de donde viene?*



# Hayedo de Valdediezma, 2º ¿cómo es?



52,6 hectáreas

Parque Nacional de Picos de Europa


Red Natura 2000 (LIC y ZEPa de Liébana)

Plan de Recuperación del Urogallo Cantábrico


Monte de Utilidad Pública de Valdediezma (nº 119 del CUP)



## *Hayedo de Valdediezma, 3º ¿hacia donde va?*



- Oquedal de cobertura trabada y con escaso desarrollo del estrato arbustivo.
- Áreas de latizal con alta densidad y baja estabilidad.
- Simplificación desde el punto de vista de su estructura y composición específica.




# Objetivos de gestión

*1. Conservación de estructuras para el fomento de hábitats y especies que corren el riesgo de desaparecer (Red Natura 2000)*



# Objetivos de gestión

2. *Satisfacción de los bienes y servicios que genera el rodal: leñas, pastos, paisaje, árboles de porvenir...*



# Estructura ideal itinerario selvícola



—————> Estructura conseguida



PBGM Hayedo de Valdediezma 2010

**Muchas Gracias**