

EL REFUGIO DE RAPACES DE MONTEJO DE LA VEGA

El Refugio de Rapaces de Montejo de la Vega se localiza al noreste de la provincia de Segovia. Ocupa la porción más occidental de las Hoces del río Riaza, un conjunto de cañones y barrancos que se extienden a lo largo de 12 km del tramo medio del citado río. Gestionado por WWF/Adena, ocupa una superficie de 2.100 Ha del término municipal de Montejo de la Vega de la Serrezuela. En el extremo oriental del cañón se encuentra el Refugio de Rapaces del Embalse de Linares del Arroyo de 315 Ha, gestionado por la Confederación Hidrográfica del Duero.



La existencia de una gran variedad de ecosistemas de gran riqueza natural, ha hecho merecer a este espacio la declaración de diferentes figuras de protección, destacando las de Zona de Especial Protección para las Aves (ZEPA) en 1987 y la propuesta de inclusión, en 1998, en la futura red de espacios protegidos de la Unión Europea *Natura 2000*.




UN COMPROMISO HISTÓRICO

En noviembre de 1974, a propuesta de Félix Rodríguez de la Fuente —entonces Vicepresidente de WWF/Adena—, se firmó un acuerdo con la población local de Montejo de la Vega para crear un Refugio de Caza, al objeto de proteger las numerosas aves rapaces que criaban en estos cortados y cuyo número había descendido, por aquel entonces, de forma alarmante.

Desde entonces, WWF/Adena ha desarrollado una gestión cuyo principal objetivo ha sido compaginar la conservación de estos parajes con el mantenimiento de las actividades tradicionales de la tierra, así como la promoción de otras nuevas que aporten beneficios a la población local, en la búsqueda de un modelo de desarrollo sostenible.

Entre las diferentes medidas de conservación tomadas a lo largo de su historia destacan algunas como la creación de una guardería estable, la instalación y el mantenimiento de un comedero para buitres (*a la izquierda*), la realización de diferentes actividades de educación ambiental, trabajos con voluntariado e investigación, así como el apoyo a la creación de una cooperativa de turismo rural local.

El interés de este proyecto se vio reflejado en la concesión, por parte de la Comisión Europea, de un proyecto Life-Naturaleza que permitió, entre 1998 y 2000, desarrollar un gran número de actividades pioneras dentro de la red *Natura 2000*.



30 ANIVERSARIO

El 13 de enero de 1975 tuvo lugar la inauguración oficial del Refugio de Rapaces de Montejo de la Vega por S.A.R. Don Juan Carlos de Borbón, entonces Príncipe de España. Comenzaba en ese momento la historia de este espacio protegido que en el año 2005 ha cumplido su treinta aniversario, lo cual ha supuesto la primera y más duradera experiencia de gestión por parte de una organización no gubernamental.

Casi tres décadas después, la conservación y protección de sus valores le han hecho merecedor de una nueva figura de protección. En diciembre de 2004 fue declarado el Parque Natural Hoces del Río Riaza, lo que supone un nuevo paso en la evolución de este espacio natural.

A pesar del inicio de esta nueva etapa, WWF/Adena continúa con su labor de gestión, gracias al apoyo de la población local y naturalistas, así como a la colaboración de socios y entidades privadas como Caja Madrid. Los próximos años continuaremos contribuyendo a que el Refugio de Montejo se convierta en un modelo de gestión integradora y participativa, que sirva de referencia para el resto de espacios protegidos del territorio español.




GEOLOGÍA DEL CAÑÓN

Las Hoces del río Riaza son un claro ejemplo de paisaje de origen kárstico. Su formación se remonta al Cretácico cuando, gracias a la información que obtenemos de la petrología y la paleontología, sabemos que el Refugio de Rapaces se encontraba cubierto por el mar. Posteriormente se retiró el mar y en su lugar se emplazó una red fluvial. Durante el Terciario comenzó la Orogenia Alpina, provocando la reactivación de las antiguas fallas (fracturas del terreno) y el levantamiento del Sistema Central y de la Serrezuela de Pradales. Finalmente, durante el final del Terciario y el Cuaternario se produjo el encajonamiento del río Riaza dando lugar al paisaje kárstico que observamos en la actualidad.

Dos son las estructuras geomorfológicas predominantes en las Hoces del río Riaza: los cortados calcáreos y conglomeráticos con sus laderas asociadas y la llanura aluvial del río.

El origen de los cortados calcáreos debemos buscarlo en el mar, pues sus componentes mayoritarios son conchas de la fauna marina. Estas rocas se reconocen por su composición, estructura y colorido grisáceo o rojizo. Los cortados conglomeráticos se originaron por la erosión de las calizas; sus formas rugosas y su colorido anaranjado facilitan su reconocimiento.

La otra unidad geomorfológica es la llanura aluvial del río Riaza, que se origina por los desbordamientos del río en períodos de grandes lluvias, provocando una sedimentación de materiales finos (arcillas, limos y arenas) ricos en materia orgánica y muy favorables para la agricultura.



LA VEGETACIÓN DEL REFUGIO

El Refugio de Rapaces de Montejo de la Vega disfruta de un clima de tipo mediterráneo, con escasas precipitaciones (450 mm anuales), sobre todo en verano, y temperaturas muy frías en invierno.


Las principales manchas de vegetación del Refugio, están constituidas por **sabinarales**: un tipo de bosque muy abierto con poca cobertura de matorral y predominancia de la sabina albar, árbol perfectamente adaptado a las duras condiciones climáticas del interior peninsular.

En otras zonas del cañón, ya fuera del Refugio, se pueden observar algunos **encinares** interesantes y en determinadas laderas de umbría quedan restos de **quejigares**.

Sin embargo, la mayor superficie del terreno está ocupada por las formaciones de regresión de este tipo de bosques, constituidas por pastizales con tomillos, salvias, espliegos y diferentes espinarales.

En los fondos de valle la vegetación está formada por las características formaciones de **bosque de ribera**, con presencia de chopos (*Populus nigra*), fresnos (*Fraxinus angustifolia*) y sauces (*Salix* spp.). Sin embargo, estos bosques persisten sólo en unos pocos tramos del río, ya que se trata de una formación bastante modificada por el hombre, que ha ocupado las mejores vegas para cultivarlas.

En cuanto a los **cultivos**, éstos son básicamente de dos tipos: de secano (trigo o cebada) principalmente en las zonas altas, y de regadío (maíz y remolacha) en la vega del río. También destacan los importantes campos de vides, de donde se elabora un vino con Denominación de Origen de "Ribera del Duero".



FAUNA

Desde la creación del Refugio, se han detectado por parte de distintos expertos y naturalistas la presencia de más de 300 especies de vertebrados aunque, sin duda alguna, las aves rapaces constituyen la mayor riqueza faunística del Refugio. En él se han podido observar todas las aves rapaces ibéricas, a excepción de tres, y todas las rupícolas (rapaces que crían en cortados) menos dos han criado alguna vez en estos cañones.

Entre todas destaca la numerosa colonia de **buitre leonado**, una de las más importantes de la Península Ibérica y del continente europeo. Esta gran rapaz carroñera (cuya envergadura alar alcanza casi los tres metros) patrulla incansable el cielo en busca de los cadáveres que le sirven de alimento. En la actualidad, su principal fuente de sustento es la abundante cabaña ganadera de ovino y porcino. Cría como máximo un único pollo al año, en un largo proceso que dura desde diciembre hasta más allá del mes de julio.

Además, otras aves surcan los cielos de estos parajes, destacando rapaces como el halcón peregrino, el búho real, el alimoche o el águila culebrera; córvidos como el rabilargo, el cuervo o las siempre chillonas y bulliciosas grajillas y chovas piquirrojas, así como multitud de pequeñas aves: jilgueros, alcaudones, aláudidos, aviones, abejarucos, collalbas, etc.

No debemos tampoco olvidar la presencia de otras especies vulnerables o amenazadas como la nutria, el desmán de los Pirineos, diferentes especies de murciélagos, la trucha común, etc.



NORMAS Y CONSEJOS PARA EL VISITANTE



Tu colaboración es imprescindible para mantener la vida del Refugio. Para ello, sigue los consejos que te proponemos:

- 1 Atiende las indicaciones de la guardería y colaboradores del Refugio y solicita la información que precisas.
- 2 Si deseas observar mejor la naturaleza, lleva unos prismáticos y alguna guía de campo.
- 3 Respeta la tranquilidad del lugar, evitando cualquier ruido que pueda

perturbar la fauna salvaje.

4 Transita por caminos y sendas, nunca por las laderas ni a través de campos cultivados.

5 Pon especial cuidado durante la época de cría (los meses de diciembre a agosto son los más delicados). No subas por las laderas, ni te asomes a los cortados. Si las aves rapaces salen volando asustadas, pueden arrastrar consigo la puesta y molar la cría.

6 Recoge la basura y deposítala en un contenedor, nunca la entierres, la quemes o la arrojes al suelo.

7 No hagas fuego en el Refugio. No está permitido.

8 No captures animales salvajes, ni recolectes ni dañes plantas u otros seres vivos.

9 No circules con vehículos por las zonas restringidas ni por fuera de los caminos.


10 Está prohibido acampar en todo el Refugio de Rapaces. Para pernoctar utiliza las instalaciones que las empresas locales tienen en las localidades próximas.



Para obtener mayor información o solicitar los permisos de visita puedes contactar con nuestras oficinas centrales en:

WWF/Adena
Gran Vía de San Francisco, 8-D. 28005 Madrid. Tel: 91 354 05 78. Fax: 91 365 63 36
www.wwf.es • www.wwf.es/espacios_montejo.php
especies@wwf.es • refugio@wwf.es

Texto: Eduardo Chicharro, Manuel Fernández, María Melero y Luis Suárez. Coordinación: Isaac Vega y Jorge Barceloné. Diseño: Amalia Maroto. Fotografías: Alúcalor, Barahona Reportajes Gráficos, WWF/Manuel Fernández/J.M. Palomares/Jorge Sierra/Luis Suárez/Isaac Vega. Imprenta: Artes Gráficas Palermo. Impreso en papel 100% reciclado.



¿Quieres ser SOCIO de WWF/Adena?

Rellena este cupón y recibirás el carnet de socio y, trimestralmente, las revistas *Panda* o *Pandilla*.

Apellidos: DNI:
Nombre: DNI:
Domicilio:
Localidad: C.P.:
Provincia: Fecha nac.:
Tel.: E-mail:

Deseo recibir la revista trimestral:

- Panda Pandilla Las dos (*benefactores y cuota mensual*)

Cuotas de SOCIO

- Cuota mensual de 6 € €
 Juvenil (*hasta 18 años, a partir de 30 €*) €
 Adulto (*a partir de 42 €*) €
 Benefactor (*a partir de 60 €*) €
 Deseo hacer una donación por

Deseo abonar

FORMAS DE PAGO

- Mensual Trimestral Semestral Anual

Domiciliación Bancaria

Entidad: Oficina: DC: N.º de cuenta

Firma:

Tarjetas de Crédito (*fecha de caducidad/.....*)

- VISA 4B Master-Card American Express

N.º

Cheque (*adjuntar*) Giro Postal (*mandar fotocopia del resguardo*)

Enviar cumplimentado a: WWF/Adena. Gran Vía de San Francisco, 8-D. 28005 Madrid

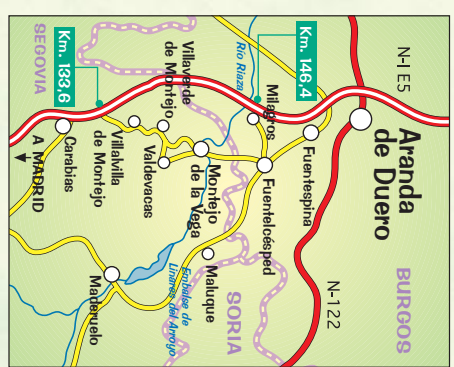
La información contenida en este cupón quedará recogida en nuestro archivo. Ud. tiene derecho a acceder a ella, a rectificarla o cancelarla.

REFUGIO DE RAPACES

MONTEJO DE LA VEGA (Segovia)



Refugio de Rapaces de Montejo de la Vega de la serranía



ANTES DE INICIAR CUALQUIER SENDA TE RECORDAMOS QUE LEAS DETENIDAMENTE LAS NORMAS Y CONSEJOS PARA EL VISITANTE Y COMPRUEBA QUE LLEVAS LO NECESARIO PARA RECORRER LA RUTA ELEGIDA.

RUTA 1 - VERDE RUTA DE PEÑA RUBIA


Recorrido: 3 km
Diseño: Circular
Dificultad: Baja
Duración del recorrido: 1 hora

Sólimos del pueblo de Montejo de la Vega, cruzando el puente construido en el reinado de Carlos II sobre el río Rianza. Una vez pasado el puente, tomamos un camino que parte de la derecha de la carretera, pasando bajo los restos de la antigua muralla medieval. A pocos metros, el camino se bifurca. Ahí tomaremos la senda que gira a la derecha y seguiremos hasta llegar a la base de Peña Rubia, un corralo de caliza en el



que nidifican varios parejas de buitre leonado. Es aconsejable cruzar este tramo de forma cogil y sin hacer mucho ruido para no molestar a los buitres, pues tendremos una buena oportunidad de observarlos desde el otro lado de la senda.

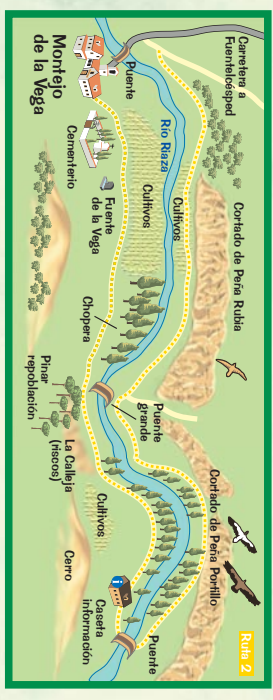
A 1,5 km de la partida nos encontramos o la derecha un puente moderno sobre el Rianza por el que cruzamos el río y tomamos la senda o la derecha en dirección de vuelta a Montejo de la Vega (en este punto podemos entorzar con la senda de Peña Porriño (1.º 2.) y de las Hoces (1.º 3)). Caminamos hasta tener enfrente Peña Rubia y desde aquí, con prismáticos o un cotilejo, podremos observar los buitres posados en la roca e incluso localizar algún nido si es la época adecuada.



RUTA 2 - AMARILLA RUTA DE PEÑA PORRIÑO

Recorrido: 6,5 km aproximadamente
Diseño: Circular
Dificultad: Baja
Duración: 2 horas

Sólimos del pueblo de Montejo por el camino que se dirige al Refugio y pasa junto al cementerio. El camino discurre entre cultivos hasta llegar a un puente moderno, que delimita de nuestra izquierda, siguiendo por debajo de la ribera se aproximamos a nuestra senda. Aquí podremos identificar aves rapaces como el colirrojo itzón o el roquero solitario: en la orilla del río crecen los



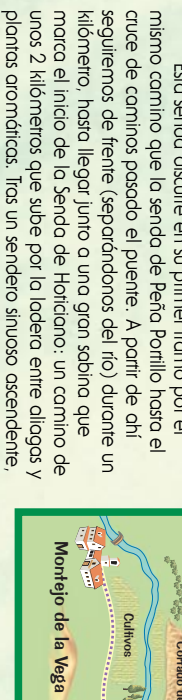
contriz y el lúpulo con el que se elabora la cerveza. Un poco más allá, junto a un canal de riego, el camino se desdobla. Nosotras seguiremos por el troncal de la izquierda siempre pegados al río, hasta llegar a la senda de Peña Porriño. En esta zona podremos deleitarnos con la rica vegetación del bosque de ribera y numerosas aves ligadas a este ecosistema, como la lavandera blanca, el mirlo común, la oropéndola y algunas especies de curruco.



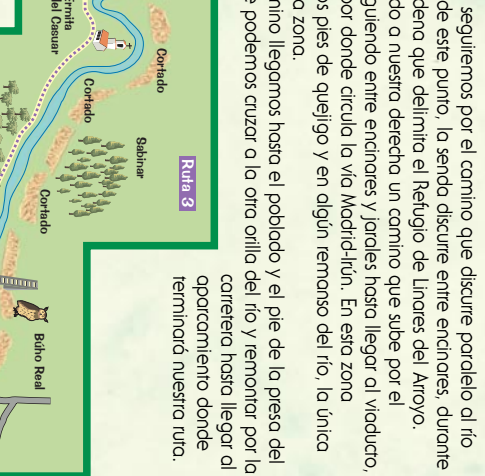
RUTA 3 - MORADA RUTA DE LAS HOCES DEL RANZO

Recorrido: 11,5 km aproximadamente
Diseño: Lineal
Dificultad: Medio-Alto
Duración: 5 horas

Para realizar esta senda, que se inicia en Montejo de la Vega, recomendamos dejar un vehículo (con el que ir y venir) en el aparcamiento del punto final del recorrido, para así poder regresar con el mismo camino que la senda de Peña Porriño hasta el cruce de caminos pasado el puente. A partir de ahí, seguiremos de frente (separándonos del río) durante un kilómetro, hasta llegar junto a uno gran sabinar que marca el inicio de la Senda de Hoces: un camino de unos 2 kilómetros que sube por la ladera entre olivos y plantas aromáticas. Tras un sendero sinuoso ascendente, llegamos a la coronación, desde donde podemos contemplar una bella estampa de las Hoces y la Vega del Casuar, con las ruinas de la ermita románica. Durante este tramo, es importante por seguridad no acercarse al corralo ni separarse de la senda, ya que hoy muchos pedregales sueltos que pueden provocar peligrosos caídas.



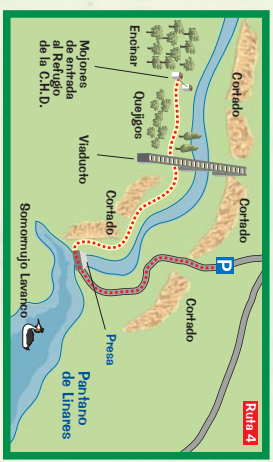
Una vez en la vega, seguiremos por el camino que discurre por debajo del río por el fondo del valle. Desde este punto, la senda discurre entre encharques, durante 1,5 kilómetros, hasta la codena que delimita el Refugio de Linares del Arroyo. Seguimos de frente, dejando a nuestra derecha un camino que sube por el barranco de Volijog, posiblemente entre encharques y jarales hasta llegar al viaducto, un impresionante puente por donde circula la vía Madrid-Vigo. En esta zona podremos contemplar varios pes de quejigo y en algún remanso del río, la única mojonera de piedra o ambos lados del camino, que delimitan el Refugio de la Confederación Hidrográfica del Duero. Aquí podremos entorzar con la senda de Hoces del Rianza (1.º 3.) y llegar hasta la Ermita del Casuar. El regreso se realiza volviendo sobre nuestros pasos, sin olvidar que aunque sea el mismo camino, la perspectiva es diferente y al llegar a pie de presa podremos reponer fuerzas bebiendo agua de la fuente que hay a pie del embalse.




RUTA 4 - ROJA RUTA DEL VIADUCTO

Recorrido: 4 km
Diseño: Lineal
Dificultad: Medio
Duración: 1,5 horas (sólo ida)

Aproximamos nuestro vehículo en la explanada de la carretera y nos dirigimos hacia abajo por la carretera hasta el pie de la presa, donde tomamos el camino que se dirige hacia las hoces. Durante el primer tramo del camino podremos observar la vegetación de ribera, diferentes tipos de roscos e incluso una interesante mancha de nenúfares. A partir del Viaducto, la vegetación cambia y aparecen junto a un denso encharque algunos quejigos dispersos. Llegamos así hasta una pequeña zona encharcada presidido por dos




mojonera de piedra o ambos lados del camino, que delimitan el Refugio de la Confederación Hidrográfica del Duero. Aquí podremos entorzar con la senda de Hoces del Rianza (1.º 3.) y llegar hasta la Ermita del Casuar. El regreso se realiza volviendo sobre nuestros pasos, sin olvidar que aunque sea el mismo camino, la perspectiva es diferente y al llegar a pie de presa podremos reponer fuerzas bebiendo agua de la fuente que hay a pie del embalse.



ASPECTOS SOCIALES Y CULTURALES

Las principales actividades económicas de los pequeños pueblos de la región son la agricultura y la ganadería. Entre los cultivos destaca la vid, que ocupa un sitio preferente en la vida social de estos pueblos castellanos, ya que cualquier acontecimiento tiene su inicio o finaliza al abrigo de las bodegas familiares, excavadas en la roca siglos atrás.

La ganadería de la región, principalmente ovina, ocupa un lugar preponderante en la economía de la comarca y en la vida del propio Refugio, pues las ovejas muertas son el principal alimento de los buitres leonados. El hombre ha dejado bien marcada su huella histórica en estas tierras. Así, a lo largo de las hoces se suceden pinturas rupestres datadas en el 2.500 a.C. y existen indicios del paso de los romanos, con máximos exponentes en las iglesias de El Olmo y Vera Cruz (Maderuelo) y en la Ermita del Casuar (Montejo), declarada Bien de Interés Cultural.



La influencia del Barroco se observa en la Ermita de Hornuez y en algunas obras civiles, como los lavaderos de Valdevacas y Villaverde de Montejo y casas con fachadas de piedra con esquinas y oquedades labradas en sillería.

En memoria de T.F. Diesen, que tanto amó a las aves.

ENCUESTA

Tu colaboración es fundamental para conservar mejor este Espacio Natural. Por ello, te pedimos que rellenes esta encuesta y la envíes a nuestra dirección (al dorso).

Nombre y apellidos:
Dirección:
Localidad: CP:
Provincia: Edad:
Teléfono: Profesión:

¿Cuál es el motivo de tu visita al refugio?
 Contacto con la Naturaleza
 Observación de fauna y flora
 Turismo de espacios protegidos
 Ocio
 Deporte
 Otros (especificar)

¿Qué es lo que más te ha gustado del Refugio de Rapaces?

 ¿Y lo que menos?

¿Cómo conociste la existencia del Refugio de Rapaces?

¿Consideras que la información que has recibido es suficiente? Sí No
 ¿Te gustaría colaborar con WWF/Adena en actividades relacionadas con la conservación del Refugio de Rapaces? Sí No
 En caso afirmativo, ¿de qué manera?

¿Cuántas especies de animales has observado?
 Enumera las que consideres más significativas:

Observaciones y comentarios generales:



Gracias por tu colaboración.